LEGENDE

Bx : Phare et balise
Bx = Indice

B1 : Alignement de CANALA
Chenalage sur un axe orienté 157° - 337° avec une servitude de vue de 10° de part et d'autre de cet axe

Antérieur :	Postérieur :
X = 397459.741 E	X = 398330.306 E
Y = 300664.072 N	Y = 298614.168 N

B2 : Alignement de NAKETY
Chenalage sur un axe orienté 33° - 213° avec une servitude de vue de 10° de part et d'autre de cet axe

Antérieur :	Postérieur :
X = 407443.335 E	X = 407061.500 E
Y = 297835.714 N	Y = 297243.574 N

Point de captage / forage AEP
Cx : numéro
Z = x : côte radier ou fil d'eau en mNGNC

C1 : Captage GHIO
C2 : Captage OUASSE
C3 : Captage MEDU NICKELOR
C4 : Captage NOH
C5 : Captage source NOH
C6 : Captage SAINT LOUIS
C7 : Captage AHVIA
C8 : Captage MIA KUPE
C9 : Captage NIGU
C10 : Captage BOAKAINE
C11 : Captage MERENEME
C12 : Captage MEHOUE
C13 : Captage EMMA
C14 : Captage NANON
C15 : Captage NEGROPO
F1 : Forage KAKO

Réservoir d'eau
Rx : numéro
V = x : volume en m³
Zr = x : côte radier en mNGNC

R1 : Réservoir KAKO
R2 : Réservoir KOPELIA
R3 : Réservoir SAINT LOUIS
R4 : Réservoir TENDA
R5 : Réservoir NEKO
R6 : Réservoir MIA
R7 : Réservoir MIA
R8 : Réservoir HAUT GELIMA
R9 : Réservoir HORS SERVICE
R10 : Réservoir NAIRIE
R11 : Réservoir VILLAGE

Réservoir d'eau HORS SERVICE

R12 : Réservoir HORS SERVICE
R13 : Réservoir DISPENSAIRE
R14 : Réservoir MISSION
R15 : Réservoir NIGU
R16 : Réservoir MEHOUE - HORS SERVICE
R17 : Réservoir NONHOUE
R18 : Réservoir MERENEME - HORS SERVICE
R19 : Réservoir BOAKAINE
R20 : Réservoir KAKO
R21 : Réservoir EMMA
R22 : Réservoir (ZONE NON CARTOGRAPHIEE)

PPEx : Périmètre de protection des eaux
PPEx = Indice

PPE1 : De la rivière OUEN-AHVIA
PPE2 : NAKETY
PPE3 : BOAKAINE
PPE4 : AMON KASSIORI, OUENA, EMA-NANON-KERENOU
PPE5 : MIA, KUINE ET KOH
PPE6 : COINDE (LA FOA)

: Limite zone PUD
: Limite parcellaire

UA : zone centrale (UA, UAi)
UB : zone résidentielle (UB, UBi)
UC : zone résidentielle rurale (UC)
UI : zone activité artisanale et industrielle (UI)
NA : zone naturelle à urbaniser (NA, NAB, NAC, NAI, NAi, NABi, NACi)
NC : zone agricole (NC, NCi)
ND : zone naturelle protégée (ND, NDm)
TC : zone de terre coutumière (TCc, TCh, TCp, TCpi)

X : Réserve d'emprise pour autres équipements

1 : Ecole primaire publique du village
2 : Centre de secours et d'incendie
3 : Service public
4 : Service public
5 : Centre médico-social
6 : Maison de l'aire coutumière
7 : Installation de stockage des déchets
8 : Station d'épuration
9 : Centre culturel et artisanal
10 : Service public
11 : Maison des associations
12 : Service public
13 : Point I tourisme
14 : Pépinière d'entreprises
15 : Zone de cultures vivrières
16 : Voirie de contournement
17 : Stade de football
18 : Marina
19 : Base nautique
20 : Piscine municipale
21 : Service public
22 : Parc
23 : Voirie de raccordement
24 : Centre de contrôle technique

TDFx : Servitude TDF
TDFx = Indice

TDF1 : PROKOMEOU
Altitude : 782 m
X = 386786.2877 E
Y = 301220.3863 N

TDF2 : PEKERE
Altitude : 176 m
X = 400115.0920 E
Y = 295848.2920 N

: Servitude OPT
Zone primaire - rayon minimale 20m autour du pylône
Zone de protection radioélectrique - rayon de 200m
Zone secondaire de dégagement - rayon 500m
Trait d'axe du faisceau hertzien + zone spéciale de dégagement +/- 100m autour de l'axe
OPTx = Indice

OPT1 : ME AIU
X = 386786 E
Y = 301220 N
Altitude = 811 m
Classement du site = 1ère catégorie
Arrêté n°2823 du 04/10/82

OPT4 : HADULI
X = 386614 E
Y = 296832 N
Altitude = 47 m
Site à créer

OPT7 : KOTABO
X = 401624 E
Y = 298376 N
Altitude = 543 m
Classement du site = envisagé

OPT10 : N'DJAOUARI
X = 375504 E
Y = 320426 N
Altitude = 485 m
Classement du site = 1ère catégorie
Arrêté n°2823 du 04/10/82

OPT2 : PROKOMEOU
X = 385472 E
Y = 300074 N
Altitude = 778 m
Classement du site = envisagé

OPT5 : NANON KENEROU
X = 388303 E
Y = 295145 N
Altitude = 56 m
Site à créer

OPT8 : BOGOTA PASSIF
X = 401292 E
Y = 301791 N
Altitude = 475 m
Site à créer

OPT11 : MEA SLN
X = 375334 E
Y = 304790 N
Altitude = 658 m
Classement du site = à faire

OPT3 : KOH
X = 383220 E
Y = 295828 N
Altitude = 142 m
Site à créer

OPT6 : CANALA
X = 396134 E
Y = 297882 N
Altitude = 9 m
Classement du site = 1ère catégorie
Arrêté n°2823 du 04/10/82

OPT9 : COL OUASSE
X = 403467 E
Y = 302321 N
Altitude = 287 m
Site à créer

: Route Provinciale
: Route Municipale
: Voie Urbaine / Chemin Rural
: Limite commune
: Réseau ENERCAL aérien haute tension 33kV
: Zone cartographiée par le bureau d'études : non contractuelle

: Zone inondable - lit majeur
: Zone inondable - lit moyen
: Cimetière
: Bâtiment public
DN : Défense nationale
: Servitude de zone de prospection et/ou d'exploitation minière
: Zone potentiellement amiantifère
: Station météo / Parc à instruments de Kuinet

Fond de plan *: extraction DXF de données de la DITTT, de l'ADRAF, de la DIMENC et de la DAVAR (2009-2010), généralisation des données à la précision du 1/25 000e, 1/5 000e, 1/2 000e.*
Parcellaire *: extraction DXF de données de la DITTT (2009, source DITTT-NC, selon le fichier cadastrale numérique d'octobre 2009), généralisation des données à la précision du 1/25 000e, 1/5 000e, 1/2 000e.*
Servitudes *: extraction DXF de données et numérisation de données d'après le dossier de servitudes constitué par Design Construction (2009-2010), généralisation des données à la précision du 1/25 000e, 1/5 000e, 1/2 000e.*
Zonage *: numérisation du zonage d'après les études du bureau d'études Design Construction (2009-2010), généralisation des données à la précision du 1/25 000e, 1/5 000e, 1/2 000e.*

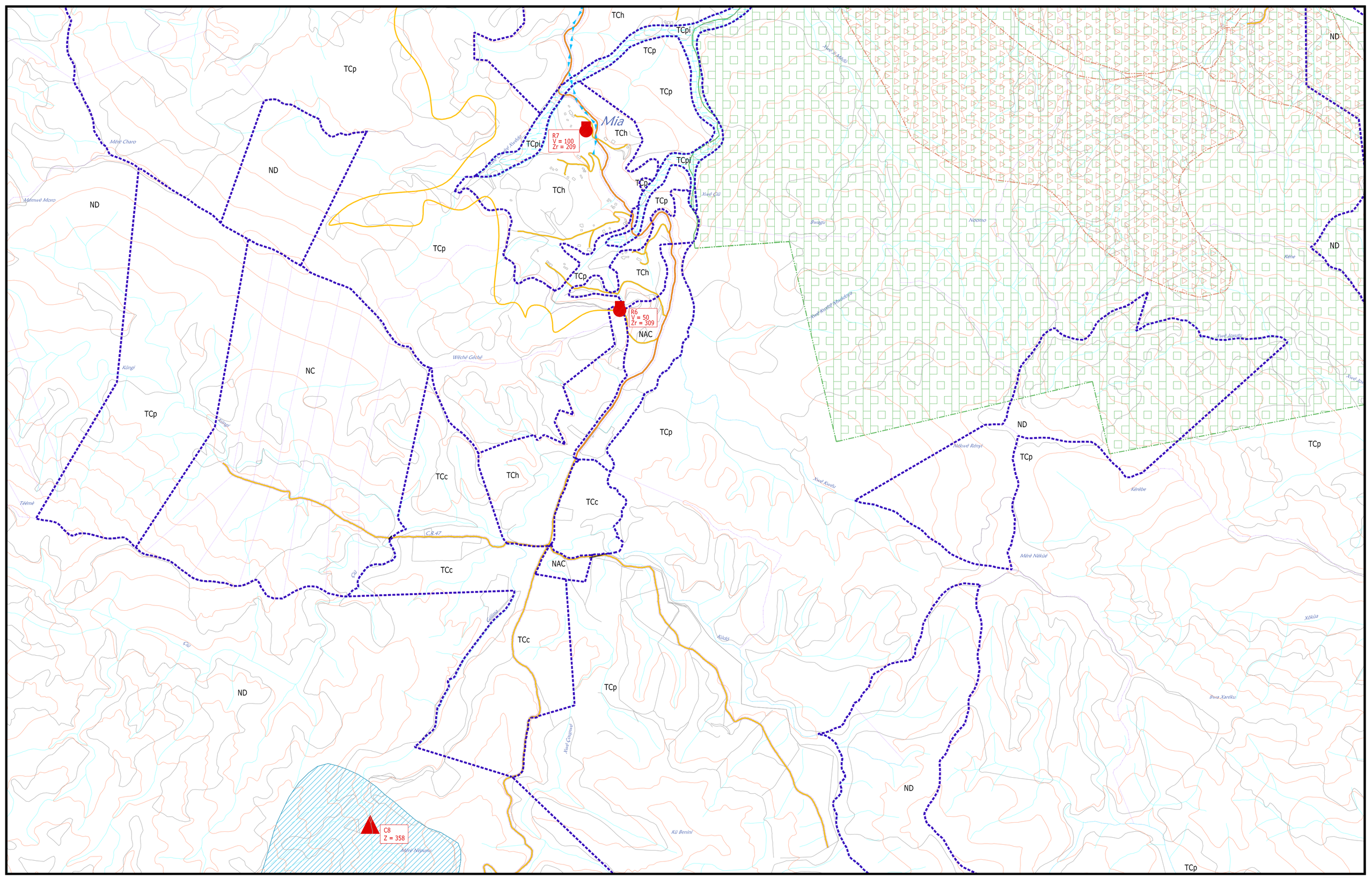

MIA

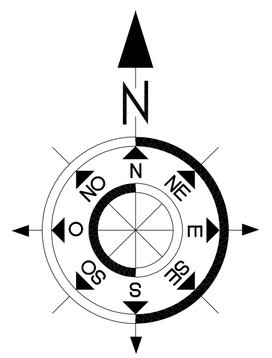

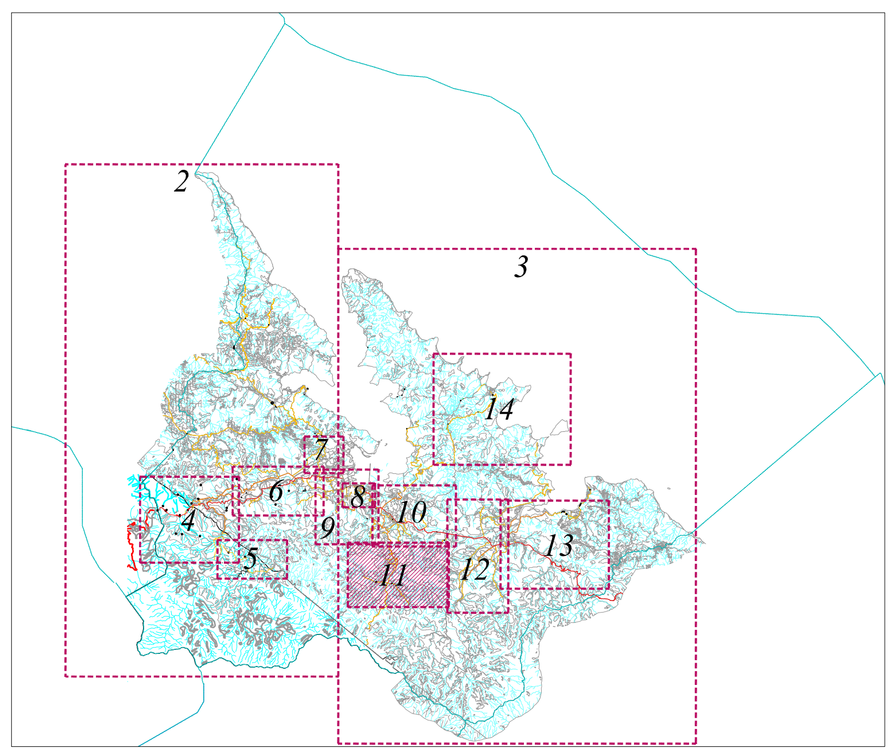

Liste des plans

Planche n°1 : Repérage des planches
Planche n°2 : Partie Ouest de la commune
Planche n°3 : Partie Est de la commune
Planche n°4 : Nanon-Kénérou / Négropo
Planche n°5 : Nanon-Kénérou / Emma
Planche n°6 : Négropo / Méréném
Planche n°7 : Boakaine
Planche n°8 : Village
Planche n°9 : Nonhoué / Village
Planche n°10 : Gélima
Planche n°11 : Mia
Planche n°12 : Tenda / Nakéty
Planche n°13 : Nakéty
Planche n°14 : Ouassé

NOUVELLE-CALEDONIE
SUBDIVISION ADMINISTRATIVE NORD
COMMUNE DE CANALA

CANALA

PLAN D'URBANISME DIRECTEUR
Commune de CANALA

MIA

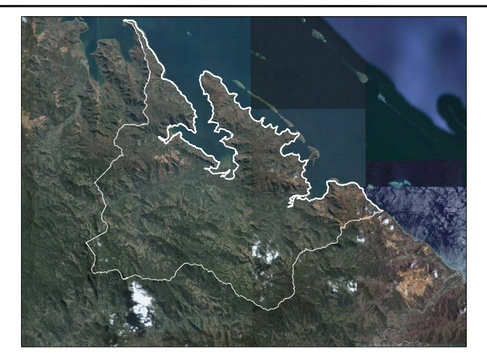

DESIGN Construction
ARCHITECTURE URBANISME
Tel./Fax : 26.12.26
1 Rue Bataille - Vallée des Colons
B.P. 14414 - 98803 Nouméa Cedex - design.construction@design.nc

DATE : 22 MAI 2012
Echelle : 1 / 10 000
PLANCHE N°11