

PLAN DE ZONAGE COMMUNE DE KAALA-GOMEN













Zoom Troulala



REVISION DU PUD COMMUNE DE
KAALA-GOMEN
ZONAGE





PLAINE DE BO

TROULALA

-  UA : zone urbaine de centralité
-  UB : zone résidentielle
-  UC : zone rurale
-  UD : zone d'habitat diffus
-  UAE : zone d'activités économiques
-  UE : zone d'équipement public
-  UT : zone d'activité touristique
-  AU : à urbaniser
-  N : zone naturelle
-  Nn : zone naturelle minière
-  A : zone agricole
-  TC : terre coutumière

-  Limites cadastrales
-  Emplacement réservés

-  Rivière
-  Route

0 100 200
Mètres

