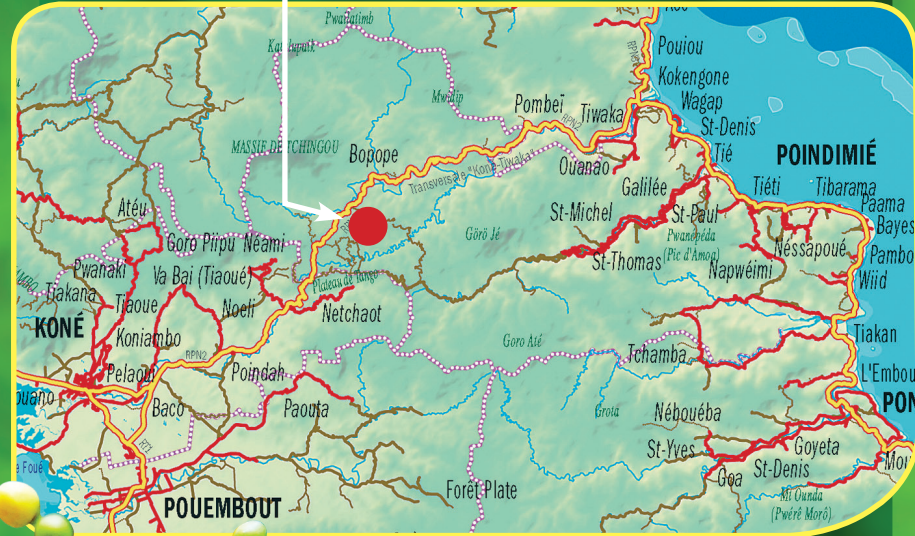


LE SENTIER

du pont Tamanou



Le sentier du pont Tamanou est situé à 29 km du rond-point de la Province Nord et à 33 km du pont de la Tiwaka.

Pour mieux connaître l'environnement et ses problématiques, faites appel au :
Centre d'Initiation à l'Environnement

CIE Antenne Nord
BP 1116 – 98860 Koné
Tél./Fax/Rép. : (+687) 42 34 46
E-mail : cie-nord@lagoon.nc





CIE Coordination/Antenne Sud
BP 427 - 98845 Nouméa Cedex
Tél./Fax/Rép. : (+687) 27 40 39
E-mail : cie@lagoon.nc
cie-sud@lagoon.nc



LE SENTIER du pont Tamanou

Sur le sentier du pont Tamanou, plus de 130 espèces de plantes ont été répertoriées. Ce livret devrait vous permettre de les observer et d'en identifier au moins une vingtaine. Certaines sont rares comme l'orchidée *Sarcochilus koghiensis*, d'autres sont majestueuses comme les fougères royales et arborescentes...

Dans la même collection, sont disponibles au CIE :



Crédits photos : Toutes les photographies du document sont de **Julien Barrault** (sauf pour les fiches "Sphaeropteris novaecaledoniae partie fertile" : Rémy Prelli et "Glochidion billardieri fruits" : Audrey Hersen).

► **Conception et rédaction :**
Julien Barrault, CIE-Nord
Tél. : (+687) 42 34 46 – cie-nord@lagoon.nc
CIE – Février 2010

► **Création graphique et réalisation :**
PASSION GRAPHIQUE
Tél./Fax : (+687) 26 26 20 – p.graphique@mls.nc

► **Financement :**
PROVINCE NORD - DDEE
Tél./Fax : (+687) 47 72 39

LE SENTIER

du pont Tamanou



*La transversale
Koohnê-Tiwaka*

LA FLORE
Au cœur de la chaîne (2^e édition)

LE SENTIER du pont Tamanou - LA FLORE (2^e édition) - Julien Barrault